

Földhivatali igazolás készítése és VITEL licenc azonosító

A vidékfejlesztési miniszter 15/2013 (III.11.) VM rendelete 2013. március 19-én lépett hatályba és az azt követően induló eljárásokban kell alkalmazni. A 65. § paragrafus határozza meg a GNSS technológiával végzett pontmeghatározások leadandó munkarészeit. A 65. § (2) j) bekezdés alapján VITEL eljárás használata esetén meg kell adni a VITEL licenc számot és a műszer sorozatszámát. A 65. § (2) m) bekezdés szerint pedig a GNSSnet.hu hálózat használata esetén a GSZK honlapjáról letölthető igazolást kell a földhivatalnak leadni, mely tanúsítja, hogy a GNSSnet.hu valós idejű szolgáltatásait használva mely időpontokban történtek a rendszerbe be-, illetve kilépések.

Földhivatali igazolás készítése

A földhivatalok számára leadandó igazolást a www.gnssnet.hu honlapon, a saját fiókjába belépve hozhat létre.

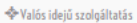


Belépés után a **Használat és Igazolás** menüpontban tekintheti meg a korábban létrehozott igazolásaikat, valamint újat is létrehozhat vagy igényelhet. A létrehozásnál figyelni kell arra, hogy **a rendszer UTC időt kér, ami nem azonos a helyi idővel**. Nyári időszámítás idején 2, míg téli időszámítás idején 1 óra az eltérés a két időrendszer között. (Tehát pl. nyári időszámítás esetén, ha helyi idő szerint 12 és 13 óra közötti méréseinket szeretnénk lekérdezni, akkor UTC 10 és 11 órát kell megadni.)

A letöltött igazolást a földhivatal számára le kell adni, akik az igazolás azonosítója alapján ellenőrzik annak valódiságát.

HASZNÁLATOK

HAVI HASZNÁLAT

|-| megjelenítése a(z) | elemből.

Felhasználónév	Szolgáltatások	Igazolások
teszt01	 Valós idejű szolgáltatás  Ütőlagos szolgáltatás	 Igazolás

Vitel licenc

Ha rendelkezik egy vagy több VITEL licenc azonosítóval, akkor azt a **megrendelések** menüpontban a **VITEL licenc** fülön tekintheti meg.

MEGRENDELÉSEK

SZOLGÁLTATÁSAIM

ÁTALÁNYDÍ FELHASZNÁLÓNÉV VITEL LICENC FLOTTAKÖVETÉS ADATTOVÁBBÍTÁS

VITEL LICENCK

Általános tájékoztató a transzformációs eljárásokról

Tájékoztató RTCM alapú VITEL-ről, a megrendeléséről és az eljárás ellenőrzéséről

VITEL TRANSZFORMÁCIÓ

A Valós Idejű GNSS Helymeghatározásnál Használatos Terepi Transzformációs Eljárás (VITEL) a GNSS technikával - ETRS89 rendszerben - meghatározott térbeli X,Y,Z koordinátákat átszámítja a Magyarországon használatos HD72 vonatkoztatási rendszerbe (y, x EOv koordináták, EOMA magasság).

ÉRVÉNYES VITEL LICENCK

1-2 megjelenítése a(z) 2 elemből.

Licenz	Műszer Típusa	Széria Szám	Licenz Típusa	Verzió	felhasználónév	RTCM VITEL Megrendelő	Aktív
5103	Trimble R10	I2345678	RTCM Vitel	VITEL2014	teszt01	VITEL200028.pdf	•
5104	Trimble 5700	012123234	RTCM Vitel	VITEL2014	teszt01	VITEL200029.pdf	•

RTCM ALAPÚ VITEL

A GNSS műszerek nagyobbik részénél a műszerforgalmazók telepítik az ETRS89 és HD72 vonatkozási rendszerek közötti transzformációt végző fájlok telepítését. Azoknál a műszer típusoknál, amelyeknél a műszerforgalmazó nem jogosult rá vagy nem tudja a transzformációs fájlokat telepíteni, a GNSSnet.hu szolgáltatás központi szerverén történhet meg a transzformáció.

RTCM alapú VITEL megrendelésének lépései:

1. ÚJ RTCM ALAPÚ VITEL MEGRENDELÉSÉ gombra kattintva kérjük, töltsé ki a megrendelőlapot.
2. Kérjük a letöltött dokumentumot kinyomtatni, cégszerűen aláírni, lepecsételni, szkennelni, majd feltölteni az Irattár menüpontba.
3. Miután a beküldött dokumentumot feldolgoztuk, aktiváljuk a szolgáltatást, és e-mailben értesítjük Önt.
4. A megrendelés összegéről szóló számlát postai úton fogjuk elküldeni.

ÚJ RTCM ALAPÚ VITEL MEGRENDELÉSE

Lechner Nonprofit Kft.

1111 Budapest, Budafoki út 59. Postafiók: 1592 Budapest, Pf.:585. – Telefon: +36(27)200-930, +36(27)200-931
Fax: +36(27)200-933 e-mail: support@gnssnet.hu web: www.gnssnet.hu